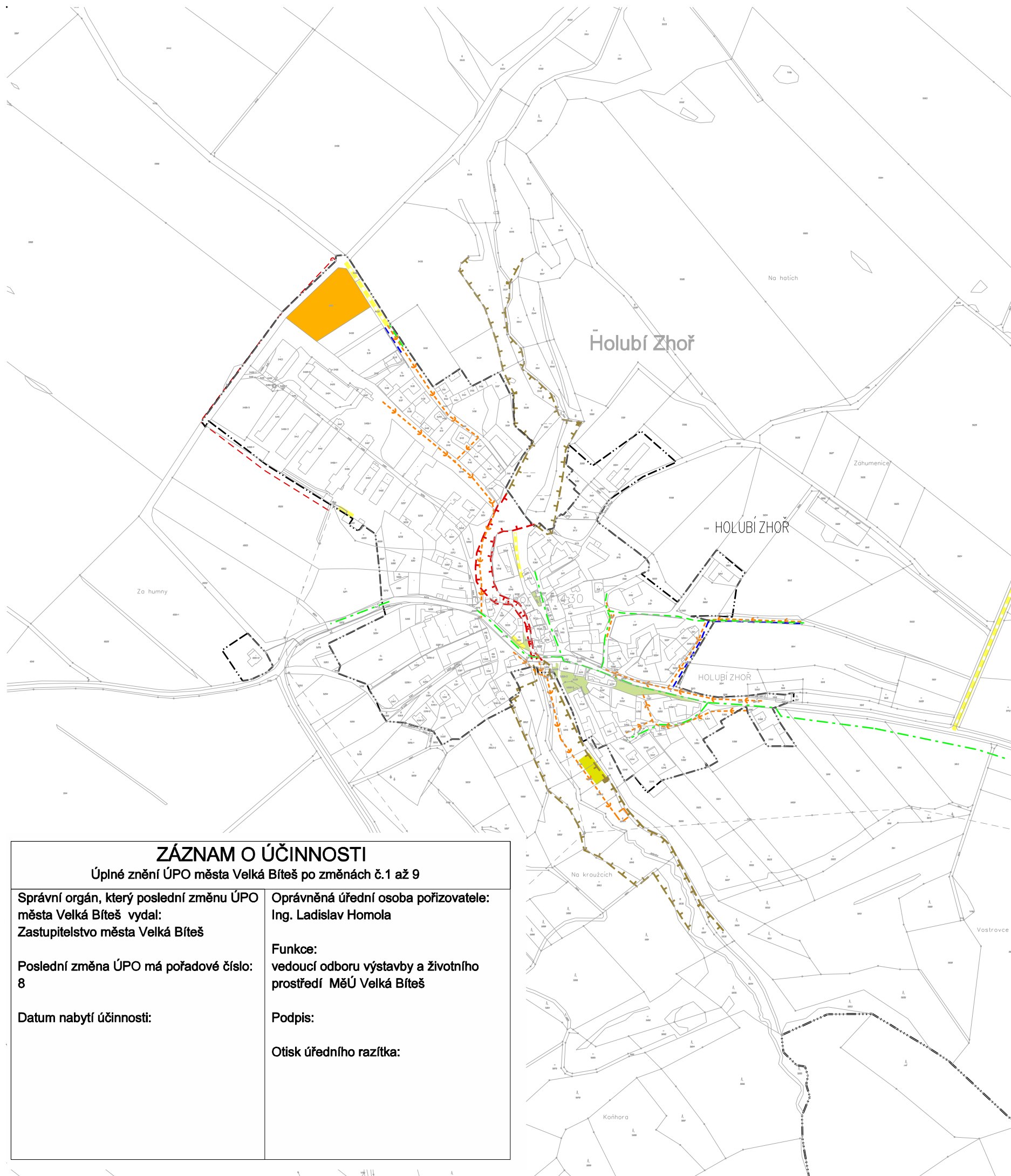


VELKÁ BÍTEŠ

ÚZEMNÍ PLÁN - NÁVRH




1. OBČANSKÁ VYBAVENOST

1.1 HRŠTĚ




2. DOPRAVA


2.1 CHODNÍK



2.2 PARKOVIŠTĚ



2.3 MÍSTNÍ KOMUNIKACE



3. TECHNICKÉ VYBAVENÍ


3.1 NAVRŽENÝ VODOVOD



3.2 NAVRŽENÁ KANALIZACE



3.3 GENEREL PLYNOFIKACE



3.4 PLYNOFIKACE NÁVRHOVÝCH PLOCH



3.5 ČISTÍRNA ODPADNÍCH VOD



3.6 VEDENÍ VN, TRAFOSTANICE



4. VEŘEJNĚ PROSPĚŠNÁ OPATŘENÍ

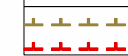
4.1 VEŘEJNÁ ZELEŇ



4.2 INTERAKČNÍ PRVKY



4.3 PRVKY ÚSES



ZÁZNAM O ÚČINNOSTI

Úplné znění ÚPO města Velká Bíteš po změnách č.1 až 9

Správní orgán, který poslední změnu ÚPO města Velká Bíteš vydal:
Zastupitelstvo města Velká Bíteš

Poslední změna ÚPO má pořadové číslo:
8

Datum nabytí účinnosti:

Oprávněná úřední osoba pořizovatele:
Ing. Ladislav Homola

Funkce:
vedoucí odboru výstavby a životního prostředí MěÚ Velká Bíteš

Podpis:

Otisk úředního razítka:

HOLUBÍ ZHOŘ VEŘEJNĚ PROSPĚŠNÉ STAVBY

OBJEDNATEL A POŘIZOVATEL : MĚSTO VELKÁ BÍTEŠ

VEDOUcí PROJEKTANT : ING.ARCH. ALENA KOŠTÁLOVÁ, ZAVŘENÁ 32, 634 00 BRNO

KVĚTEN 2019

MĚŘÍTKO 1 : 5000