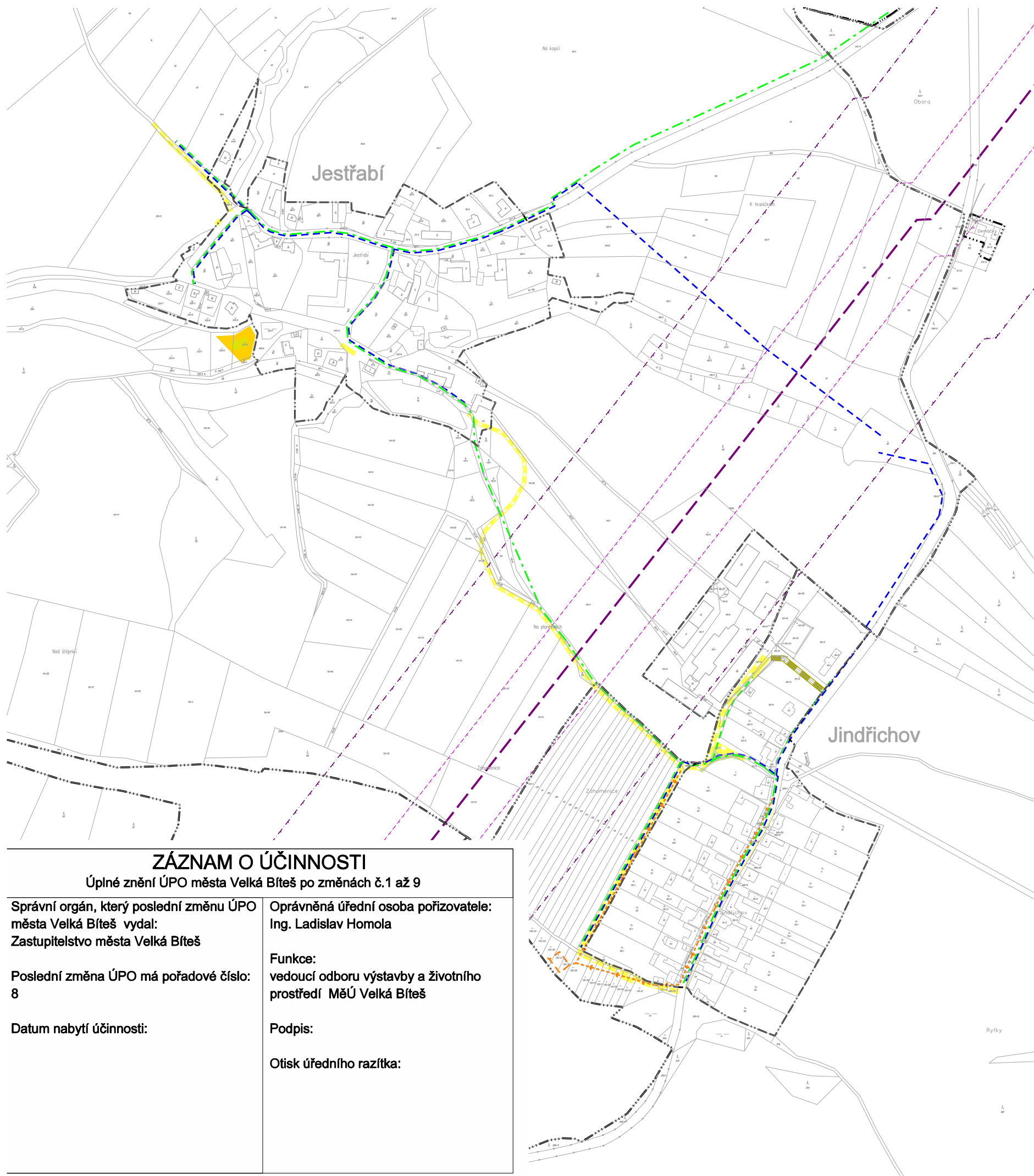


VELKÁ BÍTEŠ

ÚZEMNÍ PLÁN - NÁVRH



JESTŘABÍ

1. OBČANSKÁ VYBAVENOST

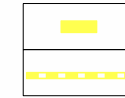
1.1 HŘIŠTĚ



2. DOPRAVA

2.1 PARKOVIŠTĚ

2.2 MÍSTNÍ KOMUNIKACE



3. TECHNICKÉ VYBAVENÍ

3.1 VODOVOD

3.2 GENEREL PLYNOFIKACE

3.3 PLYNOFIKACE NÁVRHOVÝCH PLOCH

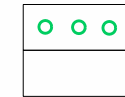
PRODUKTOVOD



4. VEŘEJNĚ PROSPĚŠNÁ OPATŘENÍ

4.1 INTERAKČNÍ PRVKY

4.2 PRVKY ÚSES



JINDŘICHOV

1. DOPRAVA

1.1 CHODNÍK

1.2 PARKOVIŠTĚ

1.3 MÍSTNÍ KOMUNIKACE



2. TECHNICKÉ VYBAVENÍ

2.1 VODOVOD, VODOJEM

2.2 KANALIZACE

2.3 GENEREL PLYNOFIKACE

2.4 PLYNOFIKACE NÁVRHOVÝCH PLOCH

2.5 ČISTÍRNA ODPADNÍCH VOD



3. VEŘEJNĚ PROSPĚŠNÁ OPATŘENÍ

3.1 VEŘEJNÁ ZELEŇ

3.2 INTERAKČNÍ PRVKY

3.3 PRVKY ÚSES



ZÁZNAM O ÚČINNOSTI

Úplné znění ÚPO města Velká Bíteš po změnách č.1 až 9

Správní orgán, který poslední změnu ÚPO města Velká Bíteš vydal:
Zastupitelstvo města Velká Bíteš

Oprávněná úřední osoba pořizovatele:
Ing. Ladislav Homola

Poslední změna ÚPO má pořadové číslo:
8

Funkce:
vedoucí odboru výstavby a životního prostředí MěÚ Velká Bíteš

Datum nabytí účinnosti:

Podpis:

Otisk úředního razítka:

JINDŘICHOV, JESTŘABÍ VEŘEJNĚ PROSPĚŠNÉ STAVBY

OBJEDNATEL A POŘIZOVATEL : MĚSTO VELKÁ BÍTEŠ

VEDOUcí PROJEKTANT : ING.ARCH. ALENA KOŠŤÁLOVÁ, ZAVŘENÁ 32, 634 00 BRNO

KVĚTEN 2019

MĚŘÍTKO 1 : 5000