

KOORDINAČNÍ SITUACE , M 1:250

857/1

751

846

845

32000

17000

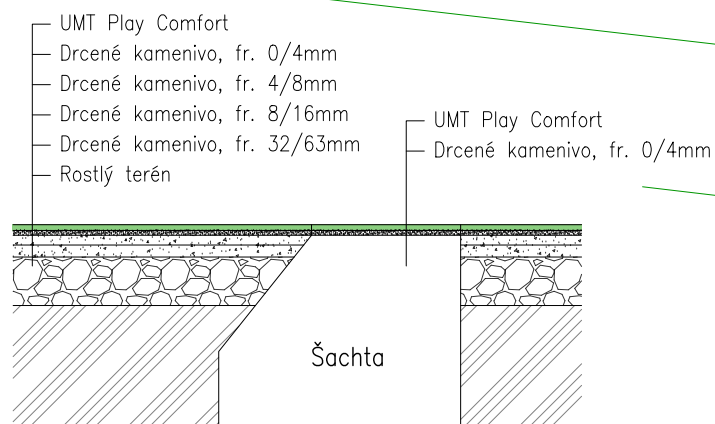
847/1

Š5a
489.65
(487.92)












Š6
490.59
(487.48)

Š5
490.10
(488.26)

Řez stávající šachtou Š1



LEGENDA

-  Umělý povrch
-  Dlážděné plochy
-  Oplocení
-  Sběrný PVC drén DN100
-  Sběrný PVC drén DN125
-  Odvodňovaná plocha
-  Vsakovací zařízení retenční objem – 8m
-  Hranice parcel
-  Vnitřní kresba
-  1163/2 Parcelní čísla
-  Vstup

INŽENÝRSKÉ SÍŤE

-  Horkovod
-  Kanalizace



AUTORIZACE:

SOUŘADNICOVÝ SYSTÉM: S-JTSK
VÝŠKOVÝ SYSTÉM: Balt po vyrovnání

±0,000 = stávající výška terénu

Hlavní projektant	Zodp. projektant	Vypracoval
Ing. Tomáš Janský	Ing. Tomáš Janský	Filip Svoboda
Investor: Město Velká Bíteš, Masarykovo náměstí 87, 595 01 Velká Bíteš		
Akce: VELKÁ BÍTEŠ, ul. U STADIONU - REKONSTRUKCE VÍCEÚČELOVÉHO HŘIŠTĚ Par.č. 547/1, k.ú. Velká Bíteš		
Obsah: KOORDINAČNÍ SITUACE		

JanSport
projekt

Dědina 447, 683 54 Olnice, Tel: 544 210 817, IČ:060 27 504

Datum	06/2022
Formát	A3
Stupeň	RDS
Měřítko	1:250
Číslo paré	Číslo výkr. C3

847/3

848