





katastrální území: VELKÁ BÍTEŠ

-  OBJEKT – ZÁKLADNÍ ŠKOLA
-  VYBOURANÉ KONSTRUKCE
-  NOVÉ KONSTRUKCE



POZEMKY: č.1236 a 1238

 STABIL		s.r.o., 603 00 BRNO, HLINKY 142c		číslo paré
INVESTOR: Město Velká Bíteš	ÚŘAD: Město Velká Bíteš	ZAK. ČÍSLO	16146	
VYPRACOVAL: Ing. Andrea Guziurová	SPOLUPRÁCE: Ing. Petr Daniel	ÚČEL	DSP	
Velká Bíteš, ZŠ Tišnovská 115 REVITALIZACE ZŠ		DATUM	01/2017	
		FORMÁT	A4	
SITUACE Z KATASTRÁLNÍ MAPY		MĚŘÍTKO	VÝKRES Č.	
		SCHEMA	C2	