KATASTRÁLNÍ ÚZEMÍ	KOŠÍKOV			
POVRCH ÚZEMÍ	ZATRAVNĚNO		ASFALT	
VZDÁLENOST ŠACHET	39.1	24.7	52.2	46.0

PODÉLNÝ PROFIL

MĚŘÍTKO 1:500/100

STOKA C

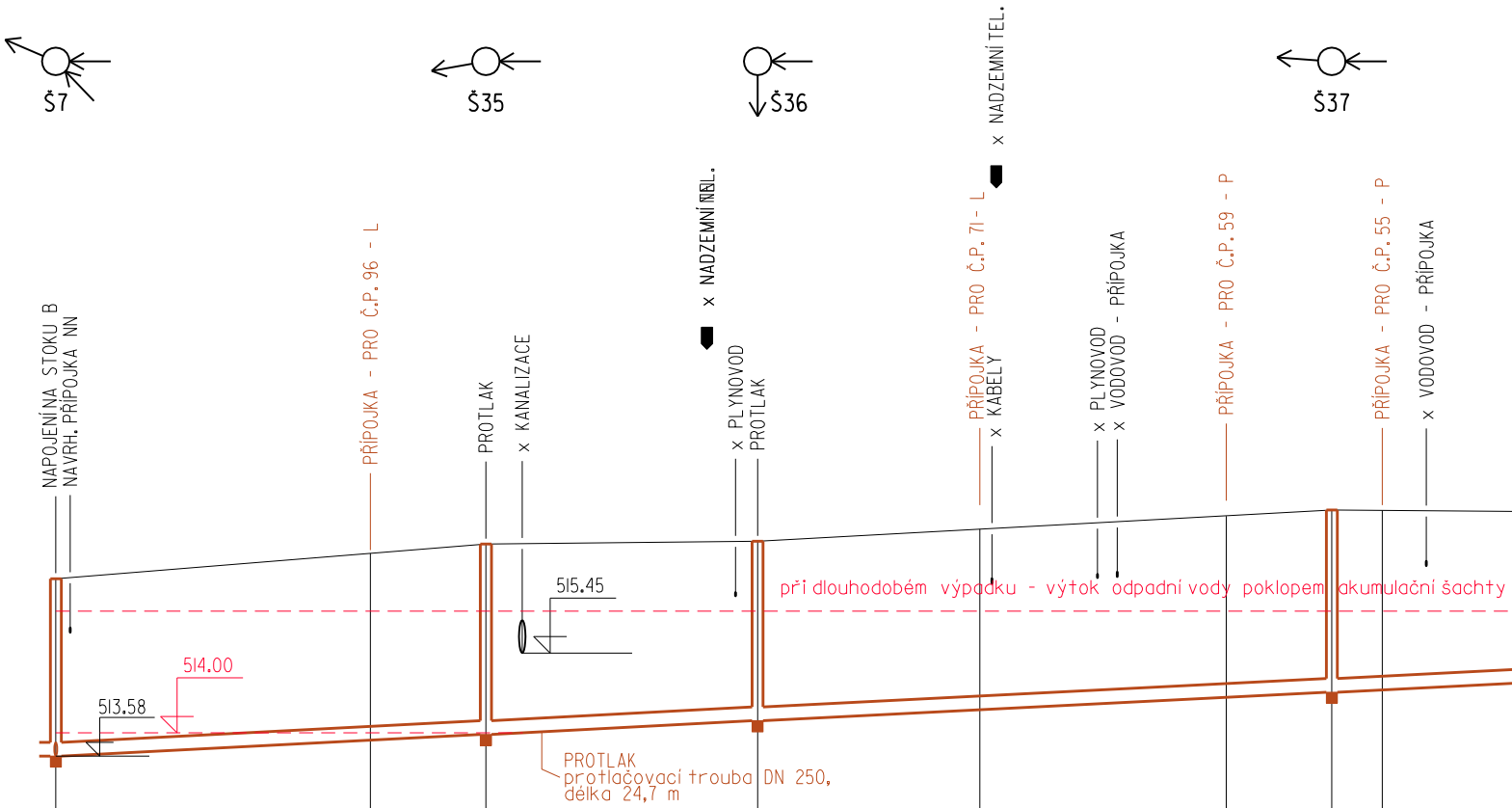
Š7
Š35
Š36
Š37
NAPOJENÍ NA STOKU B
NAVRH. PŘÍPOJKA NN
PŘÍPOJKA - PRO Č.P. 96 - L
PROTLAK
x KANALIZACE
x NADZEMNÍ TEL.
x PLYNOVOD
PROTLAK
PŘÍPOJKA - PRO Č.P. 71 - L
x KABELY
x NADZEMNÍ TEL.
x PLYNOVOD
x VODOVOD - PŘÍPOJKA
PŘÍPOJKA - PRO Č.P. 59 - P
PŘÍPOJKA - PRO Č.P. 55 - P
x VODOVOD - PŘÍPOJKA
515.45
514.00
513.58
při dlouhodobém výpadku - výtok odpadní vody poklopem akumulační šachty
PROTLAK
protlačovací trouba DN 250,
délka 24,7 m

HLOUBKA VÝKOPU	3.46	3.63	3.69	3.49	3.51		3.53	3.54	3.48
KÓTA DNA POTRUBÍ	513.58	513.87	513.98	514.23	514.43		514.65	514.75	514.80
KÓTA TERÉNU	516.80	517.26	517.43	517.48	517.70		517.94	518.05	518.04
SROVNÁVACÍ ROVINA 505.00									
STANIČENÍ [Km]	0.0	28.6	39.1	63.8	84.0	0.1	6.4	16.0	20.6

PROFIL, MATERIÁL, DÉLKA	250 - KAMENINA - 619.7
SKLON [promile], DÉLKA [m]	10.0 - 203.2
KAPACITA [l/s], RYCHLOST [m/s]	60 - 1.2

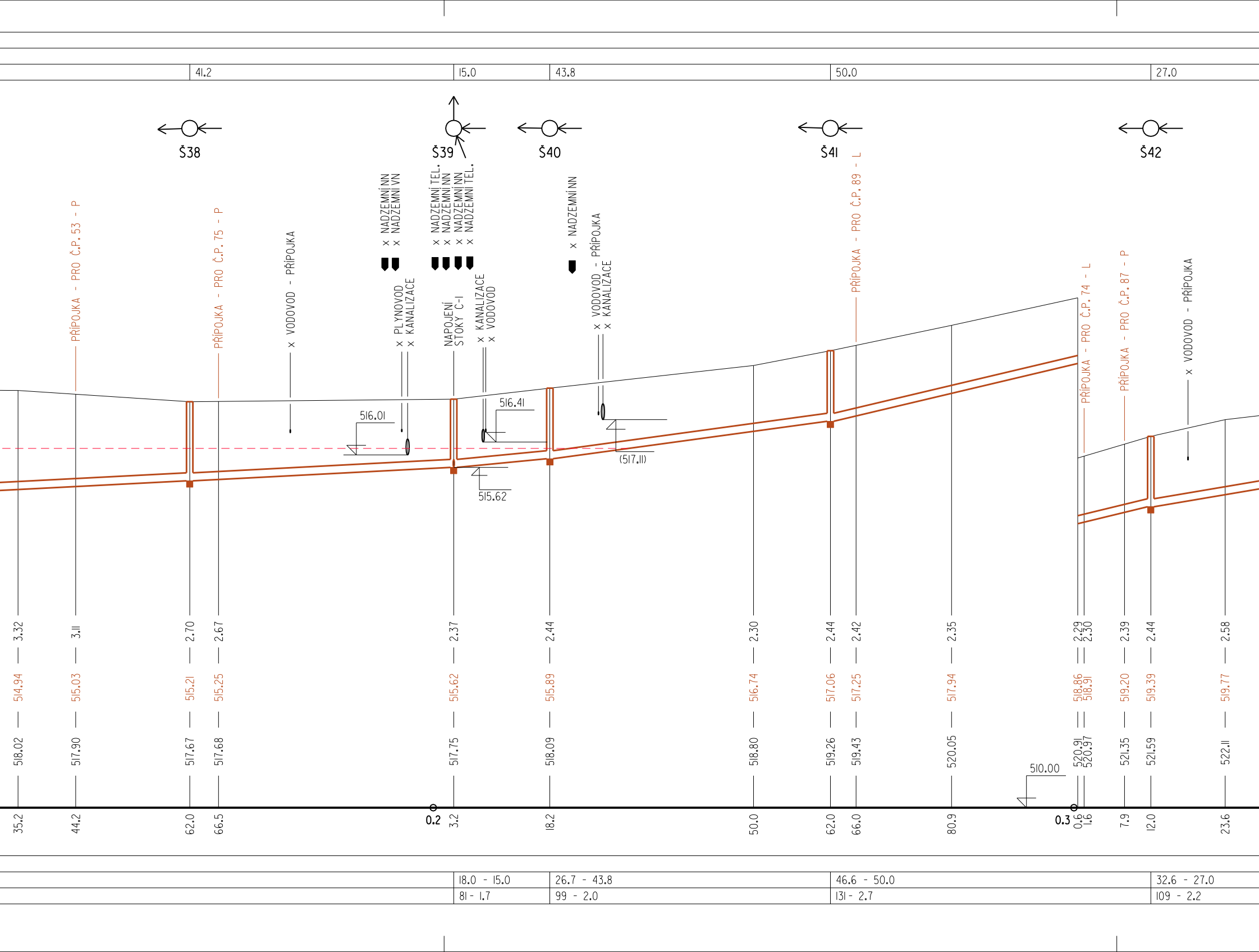
41.2
15.0
43.8
50.0
27.0
Š38
Š39
Š40
Š41
Š42
PŘÍPOJKA - PRO Č.P. 53 - P
PŘÍPOJKA - PRO Č.P. 75 - P
× VODOVOD - PŘÍPOJKA
× NADZEMNÍ NN
× NADZEMNÍ VN
× PLYNOVOD
× KANALIZACE
× NADZEMNÍ TEL.
× NADZEMNÍ NN
× NADZEMNÍ NN
× NADZEMNÍ TEL.
NAPOJENÍ STOKY C-I
× KANALIZACE
× VODOVOD
× NADZEMNÍ NN
× VODOVOD - PŘÍPOJKA
× KANALIZACE
PŘÍPOJKA - PRO Č.P. 89 - L
PŘÍPOJKA - PRO Č.P. 74 - L
PŘÍPOJKA - PRO Č.P. 87 - P
× VODOVOD - PŘÍPOJKA
516.01
516.41
515.62
(517.11)
510.00
3.32
3.11
2.70
2.67
2.37
2.44
2.30
2.44
2.42
2.35
2.29
2.30
2.39
2.44
2.58
514.94
515.03
515.21
515.25
515.62
515.89
516.74
517.06
517.25
517.94
518.86
518.91
519.20
519.39
519.77
518.02
517.90
517.67
517.68
517.75
518.09
518.80
519.26
519.43
520.05
520.91
520.97
521.35
521.59
522.11
35.2
44.2
62.0
66.5
0.2
3.2
18.2
50.0
62.0
66.0
80.9
0.3
0.6
1.6
7.9
12.0
23.6
18.0 - 15.0
26.7 - 43.8
46.6 - 50.0
32.6 - 27.0
81 - 1.7
99 - 2.0
131 - 2.7
109 - 2.2

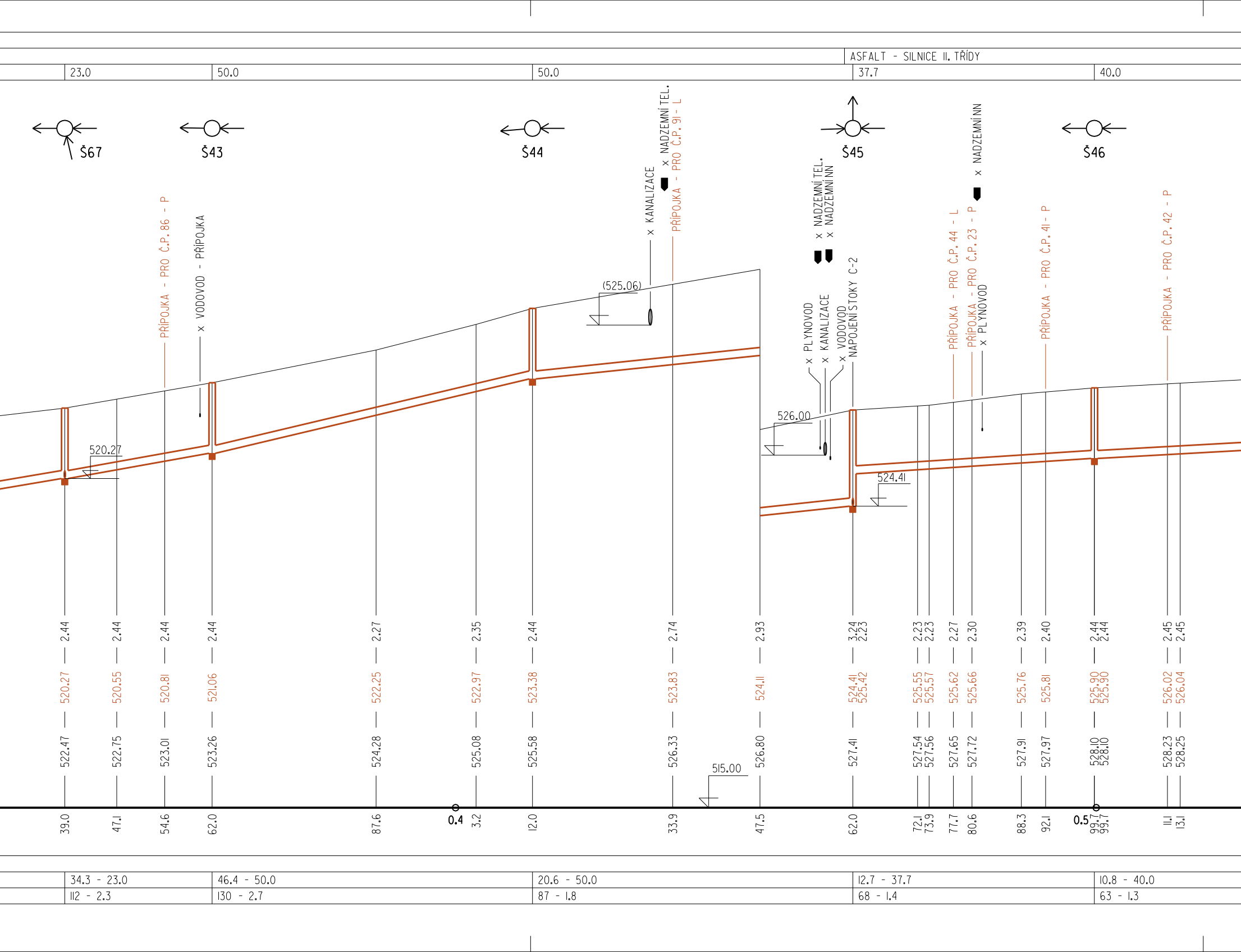
ASFALT - SILNICE II. TŘÍDY
23.0
50.0
50.0
37.7
40.0
Š67
Š43
Š44
Š45
Š46
PŘÍPOJKA - PRO Č.P. 86 - P
x VODOVOD - PŘÍPOJKA
x KANALIZACE
x NADZEMNÍ TEL.
PŘÍPOJKA - PRO Č.P. 91 - L
(525.06)
x NADZEMNÍ TEL.
x NADZEMNÍ NN
x PLYNOVOD
x KANALIZACE
x VODOVOD
NAPOJENÍ STOKY C-2
526.00
PŘÍPOJKA - PRO Č.P. 44 - L
PŘÍPOJKA - PRO Č.P. 23 - P
x PLYNOVOD
x NADZEMNÍ NN
PŘÍPOJKA - PRO Č.P. 41 - P
PŘÍPOJKA - PRO Č.P. 42 - P
520.27
524.41
515.00
2.44
2.44
2.44
2.44
2.27
2.35
2.44
2.74
2.93
3.24
2.23
2.23
2.23
2.27
2.30
2.39
2.40
2.44
2.44
2.45
2.45
520.27
520.55
520.81
521.06
522.25
522.97
523.38
523.83
524.11
524.41
525.42
525.55
525.57
525.62
525.66
525.76
525.81
525.90
525.90
526.02
526.04
522.47
522.75
523.01
523.26
524.28
525.08
525.58
526.33
526.80
527.41
527.54
527.56
527.65
527.72
527.91
527.97
528.10
528.10
528.23
528.25
39.0
47.1
54.6
62.0
87.6
0.4
3.2
12.0
33.9
47.5
62.0
72.1
73.9
77.7
80.6
88.3
92.1
0.5
99.7
99.7
11.1
13.1
34.3 - 23.0
46.4 - 50.0
20.6 - 50.0
12.7 - 37.7
10.8 - 40.0
112 - 2.3
130 - 2.7
87 - 1.8
68 - 1.4
63 - 1.3

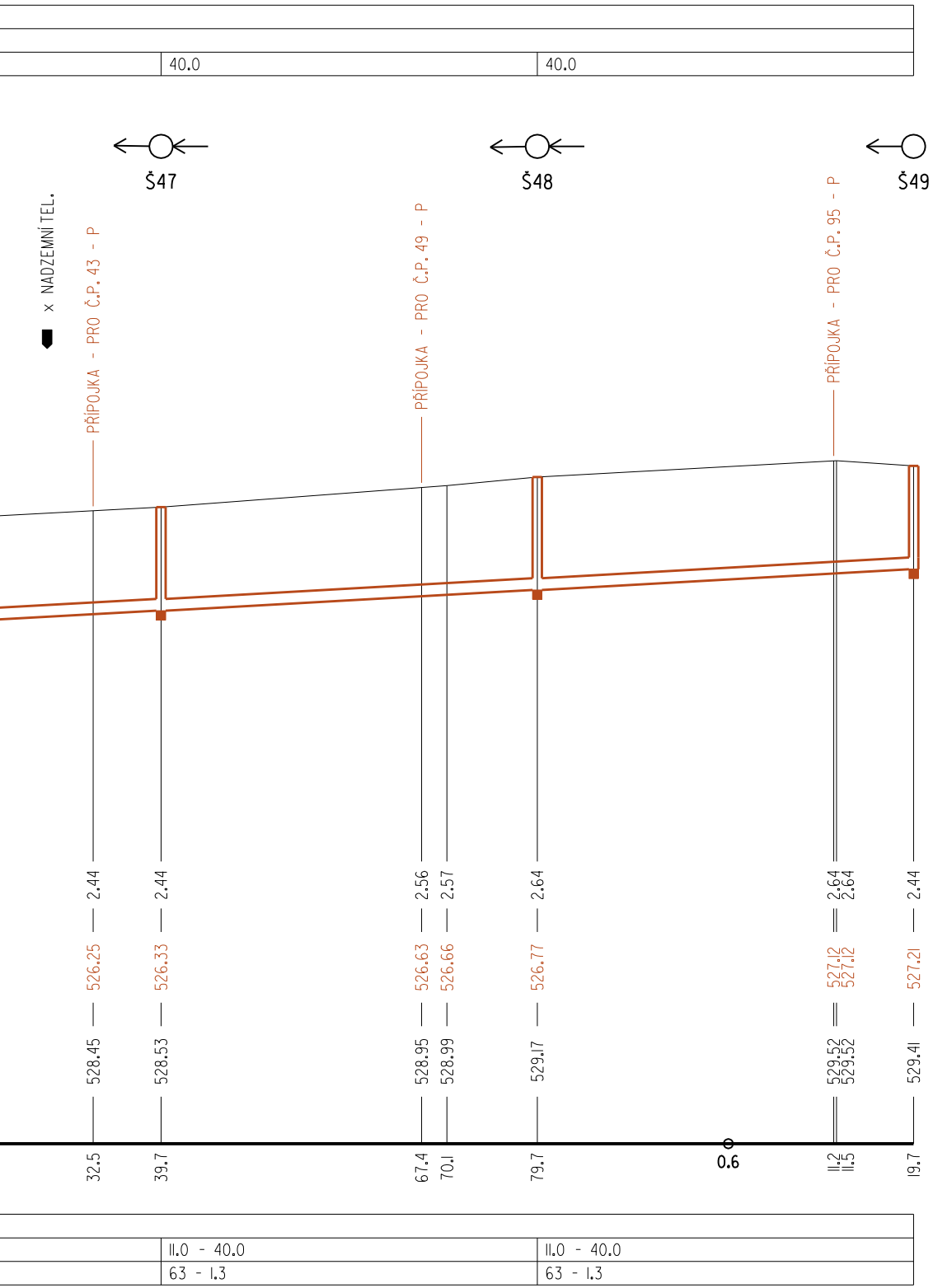
40.0
40.0
Š47
Š48
Š49
x NADZEMNÍ TEL.
PŘÍPOJKA - PRO Č.P. 43 - P
PŘÍPOJKA - PRO Č.P. 49 - P
PŘÍPOJKA - PRO Č.P. 95 - P
2.44
526.25
528.45
32.5
2.44
526.33
528.53
39.7
2.56
526.63
528.95
67.4
2.57
526.66
528.99
70.1
2.64
526.77
529.17
79.7
0.6
2.64
2.64
527.12
527.12
529.52
529.52
11.2
11.5
2.44
527.21
529.41
19.7
11.0 - 40.0
63 - 1.3
11.0 - 40.0
63 - 1.3

SO 01-1 Stoky splaškové kanalizace

	Vypracoval **FICHTNEROVÁ**	Autorizovaný inženýr **ING. NOVOTNÝ**	**AOA - CLEAN** projekční a geodetická kancelář U DVORA 11 JIHLAVA
Investor : **SVK Žďársko**		Kraj : **Vysočina**	

VELKÁ BÍTEŠ

novostavba kanalizace Košíkov

Datum	**04/2021**
Číslo zak.	**2386**
Stupeň	**DPS**
Měřítko :	Příloha č.:
1:500/100	D.1.1.3.4

Příloha :

PODÉLNÝ PROFIL - STOKA C

TISK: $DATE$