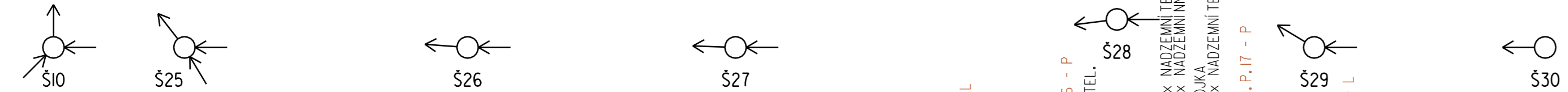


KATASTRÁLNÍ ÚZEMÍ
POVRCH ÚZEMÍ
VZDÁLENOST ŠACHET


KOŠÍKOV					
ASFALT					
15,3	33,1	31,3	45,9	21,7	27,0



PODÉLNÝ PROFIL

MĚŘITKO 1: 500/100

STOKA B-I



HLOUBKA VÝKOPU

KÓTA DŇA POTRUBÍ

KÓTA TERÉNU

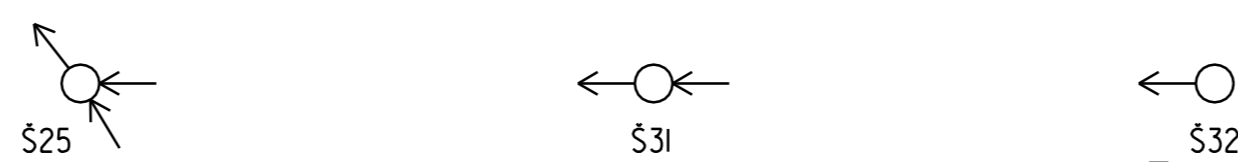
SROVNÁVACÍ ROVINA

STANÍČENÍ [km]

PROFIL, MATERIÁL, DÉLKA	250 - KAMENNA - 174,3
SKLON [promile], DÉLKA [m]	11,1 - 15,3 14,5 - 33,1 27,8 - 31,3 40,3 - 45,9 40,1 - 21,7 54,8 - 27,0
KAPACITA [l/s], RYCHLOST [m/s]	64 - 1,3 73 - 1,5 101 - 2,1 121 - 2,5 121 - 2,5 142 - 2,9

KATASTRÁLNÍ ÚZEMÍ
POVRCH ÚZEMÍ
VZDÁLENOST ŠACHET

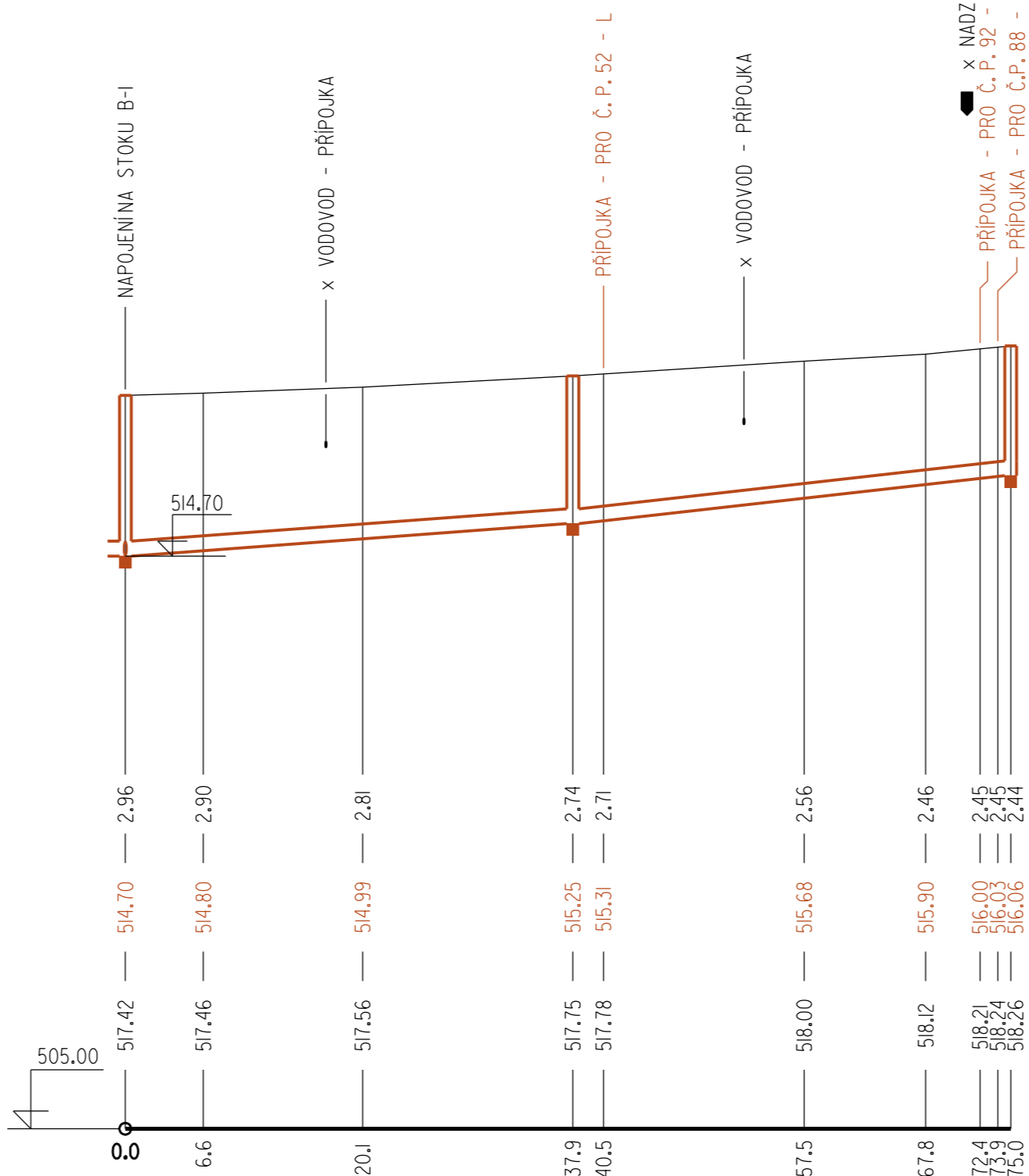
KOŠÍKOV	
ASFALT	
16,2	50,0



PODÉLNÝ PROFIL

MĚŘITKO 1: 500/100

STOKA B-I-I



HLOUBKA VÝKOPU

KÓTA DŇA POTRUBÍ

KÓTA TERÉNU

SROVNÁVACÍ ROVINA

STANÍČENÍ [km]

PROFIL, MATERIÁL, DÉLKA	250 - KAMENNA - 75,0
SKLON [promile], DÉLKA [m]	14,5 - 37,9 21,8 - 37,1
KAPACITA [l/s], RYCHLOST [m/s]	73 - 1,5 89 - 1,8

KATASTRÁLNÍ ÚZEMÍ
POVRCH ÚZEMÍ
VZDÁLENOST ŠACHET

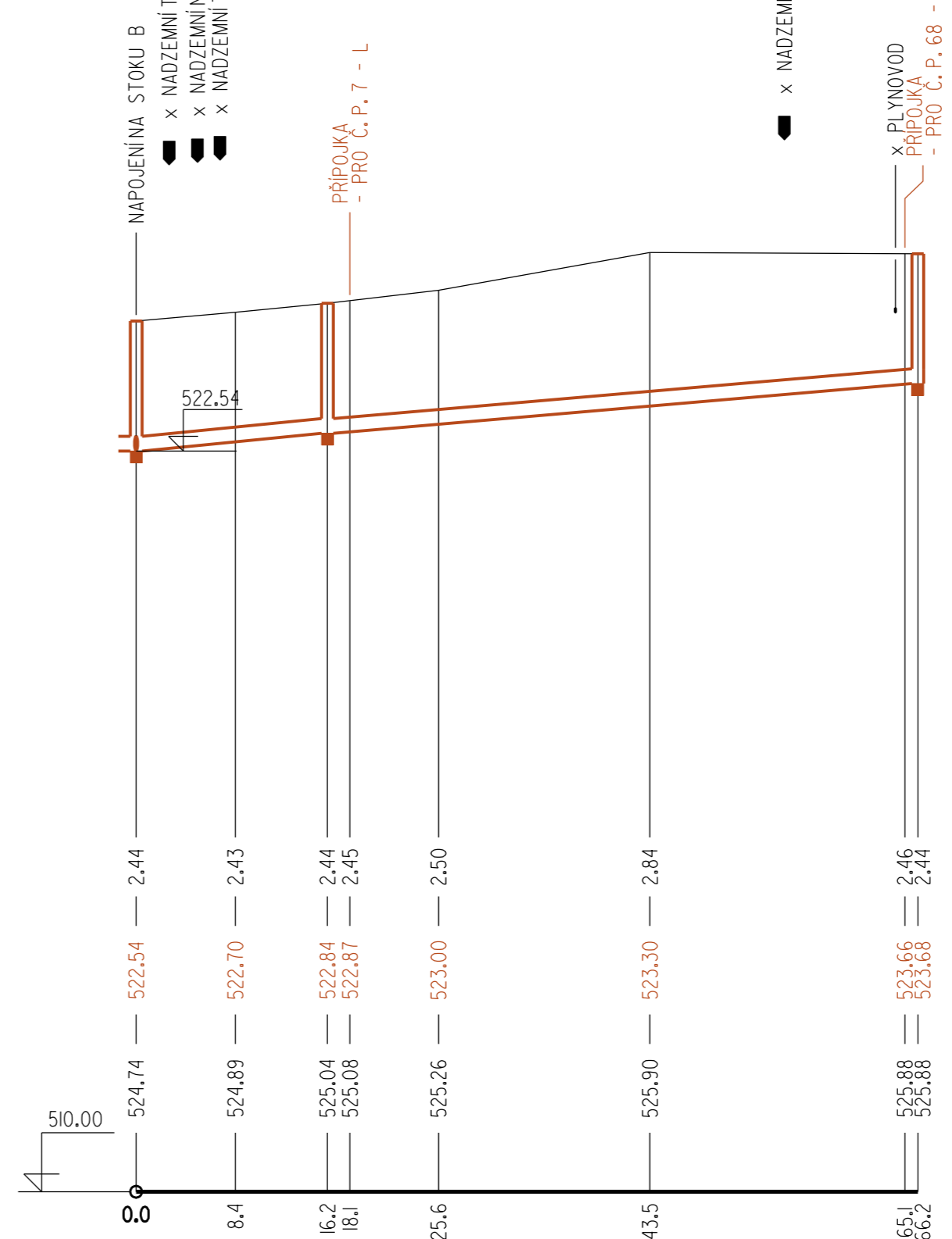
KOŠÍKOV		
ASFALT - SILNICE II. TŘÍDY		
16,2	50,0	



PODÉLNÝ PROFIL

MĚŘITKO 1: 500/100

STOKA B-2



HLOUBKA VÝKOPU

KÓTA DŇA POTRUBÍ

KÓTA TERÉNU

SROVNÁVACÍ ROVINA

STANÍČENÍ [km]

PROFIL, MATERIÁL, DÉLKA	250 - KAMENNA - 66,2
SKLON [promile], DÉLKA [m]	18,5 - 16,2 16,8 - 50,0
KAPACITA [l/s], RYCHLOST [m/s]	82 - 1,7 78 - 1,6

S0 01-I Stoky splaškové kanalizace

Vypracoval FICHTNEROVÁ	Autorizovaný inženýr ING. NOVOTNÝ		
Investor : SVK Žďársko	Kraj : Vysočina		
VELKÁ BÍTEŠ novostavba kanalizace Košíkov		Datum	04/2021
		Číslo zak.	2386
		Stupeň	DPS
Príloha :	PODÉLNÝ PROFIL - STOKA B-I, B-I-I, B-2	Měřítka :	Príloha č.: 1:500/100 D.I.1.3.3

TISK: \$DATE\$