






































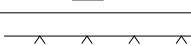


LEGENDA - STÁVAJÍCÍ INŽENÝRSKÉ SÍŤ

	KANALIZACE
	PLYNOVOD
	VEŘEJNÝ VOVOVOD
	PODZEMNÍ VEDENÍ - KABELOVÝ ROZVOD NN+PŘÍPOJKA NN
	SDĚLOVACÍ VEDENÍ

LEGENDA

ZOBRAZENÍ	POPIS
	ZATRAVNĚNÉ PLOCHY V ŘEŠENÉM ÚZEMÍ
	DŘEVĚNÉ MATERIÁLY A POVRCHY, ROŠTY.
	STAVEBNÍ OBJEKTY (RD A OSTATNÍ)
	ZPEVNĚNÉ PLOCHY NA POZEMKU - MLATOVÉ CHODNÍKY
	SOUSEDNÍ PLOCHY K ŘEŠENÉMU ÚZEMÍ
	VODNÍ PLOCHY
	DOPADOVÉ PLOCHY MĚKKÉ, ŠTĚRKOVÉ POVRCHY
	NEŘEŠENÁ PLOCHA
	ZPEVNĚNÉ PLOCHY - KOMUNIKACE
	HRANICE ŘEŠENÉHO ÚZEMÍ
	KATASTR
	VRSTEVNICE PO 2 m VÝŠKY
	VRSTEVNICE PO 10 m VÝŠKY
	HRANICE KORIDORU OBSLUHY ZAŘÍZENÍ VAK a.s.
	OCHRANNÉ PÁSMO ČISTIČKY ODPADNÍCH VOD
	HRANICE STÁVAJÍCÍ DEPONIE
	STÁVAJÍCÍ SVAHOVÁNÍ V ŘEŠENÉM ÚZEMÍ
	STÁVAJÍCÍ ZELEŇ
	NAVRHOVANÁ ZELEŇ - VÝSADBA STROMŮ
	BOD VYTÝČENÍ STAVBY
	POLYGONÁLNÍ BOD
	NIVELAČNÍ ZNAČKA
	ZAHRADA
	LESNÍ PŮDA
	KŘOVINATÝ POROST
	JEDNOTLIVÝ STROM - STÁVAJÍCÍ ZELEŇ
	PARKOVÁ ÚPRAVA
	NEPLODNÁ ZEMINA
	HYDRANT PODZEMNÍ
	KANALIZAČNÍ ŠACHTA
	VPUSŤ
	TĚLESO V.O.
	ZAŘÍZENÍ ELEKTRO
	ZAŘÍZENÍ SDĚLOVACÍHO VEDENÍ
	OPLOCENÍ - VLASTNICTVÍ Z JEDNÉ STRANY